

Leica mojo MINI

põllu-ja tänavanavigatsioon

Võta targem lightbar Ja säästa uue Leica mojoMINI'ga

Täpisuhtimisega alustamine pole eales lihtsam olnud. Kulutuste vähendamisega pihta hakkamine on taskukohasem kui kunagi varem. Saate vähendada ülekatet kõikide põllutöö masinatega, mistõttu on investeeringud madalamad ja sõidutäpsus parem. Lisaks, Leica revolutsioonilise joone järgi juhtimise (steer-to-the-line) tehnoloogiaga aitab mojoMINI juhil alati hoida sirgemat ja ühtasemat joont.



UUS!

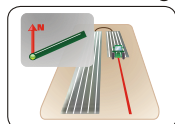
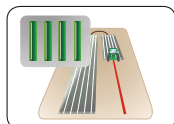
Säästa veelgi rohkem Leica mojoMINI uute funktsioonidega.

Vähendage raiskamist ja ebavajalikke kulusid uue Piiride salvestamisega (**Boundary Recording**). Saate lihtsalt ja kiiresti arvutada põllu pindala, et kindlaks määrata vajalikud ressursid.

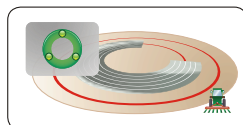
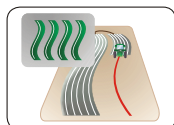
Vähendage ülekülvi ja raiskamist uue Katvuse kaardistamise (**Coverage Mapping**) süsteemiga. See võimaldab juhil veelgi täpsemalt lülitada sektsioone sisse ja välja, sõites põlluotsades või ületades külvatud osi. Lisaks näete, kus olete olnud, et tagada täielikult kaetud põld.

Viimaks, säästke aega uue Põllu jätkamise funktsiooniga (**Continue Field**). Kui peatute ilmastiku tingimuste või tankimise tõttu, võite rahuliku südamega puhata, teades, et teie töö on salvestatud. Saate jätkata tööd, kus pooleli jäi ning vaadata, kui palju tehtud on.

- AB Parallel
- A+ Heading



- Fixed Contour
- Pivots



Kuna Leica mojoMINI-l on neli standardmustrit, saab seda kasutada väga erineva kujuga põldudel.

lightbar juhtimine + tänavanavigatsioon



Põllul või liikluses

Ärge rahulduge tavalise lightbar süsteemiga, mis väljaspool põldu jõude seisab. Selle asemel ostke lahendus, mis leiab kasutust nii põllul kui liikluses – turn-by-turn tänavanavigatsiooniga.

Leica mojoMINI-l on kõrgekvaliteetne tänavanavigatsiooni tarkvara koos 3D graafikaga. Süsteemi häälkärsud ja reastumisabi tehnoloogia hoiavad teid õigel teel, samal ajal aitavad täpne teekonna seadistamine ja suunaleidmine jõuda teil kõikjale kiiresti.

- when it has to be right

Leica
Geosystems



GeoSpective nutikas antenn

Leica mojaMINI komplektis on kaasas GLIDE tehnoloogial põhineva nutikas antenn Leica GeoSpective. See tagab täpse sujuva pass-to-pass signaali, mis ei vaja välist parandamist või kallist registreerimist.

Leica GeoSpective töötab mojaMINIga ladusalt, kuid samas annab mojaMINI komplektile liisandväärtuse.

Nutikas antenn integreeritud Bluetooth tehnoloogiaga võimaldab lihtsa ühenduse nii mojaMINI kompuutri kui teiste kaasaskantavate PDA seadmetega. Veel enam, lisavarustuses oleva laienduskaabliga saate GeoSpective antenni kasutada ka teiste seadmetega GPS ühenduse jagamiseks, muu hulgas ka normikontrollerite ja tootangumonitoridega.

Saage oma raha eest rohkem, soetades Leica mojaMINI komplekti koos Leica GeoSpective nutiantenniga.

Väike kasvult, suur omadustelt

Leica mojaMINI on kompaktne ja kiiresti traktorisse või autosse paigaldatav, kuid sellel on ka palju funktsioone, mis teevad tast turul kõige mitmekesisema lightbar süsteemi.

Väike kasvult, suur omadustelt

Leica mojaMINI

- 4,3 tolline värviline, puuetundlik ekraan
- Sisseehitatud kõlar
- 12-24 volti
- Sisseehitatud laetav aku, võimaldab kuni 2 tundi kaasaskantavat kasutust
- Sisseehitatud GPS vastuvõtja tänavanavigatsiooni jaoks
- Sisseehitatud kalkulaator

Leica GeoSpective

- 12-24 volti
- 14 kanali L1 GPS
- SBAS (WAASi, EGNOSe, jms jaoks)
- GLIDE parandatud pass-to-pass täpsuse jaoks
- Pass-to-pass täpsus 15-20 cm (möödetud üle 15 minuti)
- 5 meetrine toitekaabel
- Magnetiline või liimkinnitus

Tänavajuhtimine

- Turn-by-turn juhtimine
- Text-to-speech hääldatud tänavanimed (mitte kõigis keeltes)

- Aadressiotsing linna, tänava või postiindeksi järgi
- 3D, 2D suund üleval või 2D põhi (ilmakaar) üleval vaaterežiimid

Põllujuhtimine

- UUS! Piir salvestamine
- UUS! Katvuse kaardistamine
- UUS! Põllu jätkamine
- Automaatne Bluetooth Leica GeoSpective vastuvõtjaga
- Erinevad juhtimisvalikud
 - o AB paralleeljuhtimine
 - o A+ põlluotsa juhtimine
 - o Fikseeritud piirjoonte juhtimine
 - o Spiraalne juhtimine
- 3D perspektiivis juhtimise vaade
- On-screen lightbar
- Päeva ja öö režiimid
- Kuvab vastuvõtja positsioneerimise kvaliteeti
- Rajavahede sisestamine meetrites või jalgades ja tollides
- Kiiruse kuvamine mph või km/h

Saadaval olevad täpsused ja satelliidi konstellatsioonid



Joonised, kirjeldused ja tehnilised andmed ei ole siduvad. Kõik õigused kaitstud.

Põllul või liikluses, sõitke otse kohaliku edasimüüja juurde või külastage meie kodulehekülgi täpsema informatsiooni jaoks.